

LA MAGIA DEL SABER

Conferencias

Perth, Australia Occidental, 1951 - 1952

Perth, 5 de Octubre de 1951

SERGE RAYNAUD de la FERRIÈRE

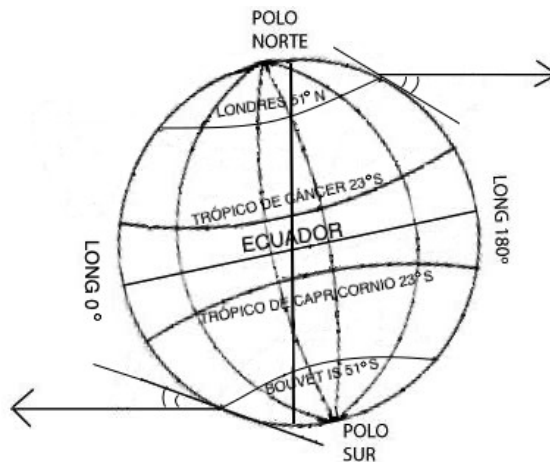
GRAN FRATERNIDAD UNIVERSAL SALON CREMORNE
SECTOR AUSTRALIA OCCIDENTAL VIERNES, 5 DE OCTUBRE DE 1951.
LECCIÓN:- P. NAGEL

ÁNGULOS DE LA ECLÍPTICA

El esquema de abajo, que representa el Mundo, ilustra el ángulo con el que miramos a los Cielos. Teniendo en mente que el hombre, de pie sobre la tierra, mira al Sol, los estudiantes observarán que el ángulo con el que se ve el Cielo londinense es mucho más grande que el ángulo en la Isla Bouvet.

Por lo tanto, las Casas para Londres (51° Norte) y la Isla Bouvet (51° Sur) no son las mismas, por su ángulo. Esto se ilustra también comparando los esquemas para Londres y para la Isla Bouvet, calculados ambos para las 12 del mediodía del 21 de junio. Las Casas para Londres se extienden más al acercarse al Medio Cielo, mientras que las Casas para la Isla Bouvet se extienden más al acercarse al horizonte.

Para localizar las Casas correspondientes a la Isla Bouvet es necesario añadir 12 horas (la Isla Bouvet se encuentra en el Hemisferio Sur) y referirse a la Tabla de Casas, para Londres. Hay que invertir las Casas.

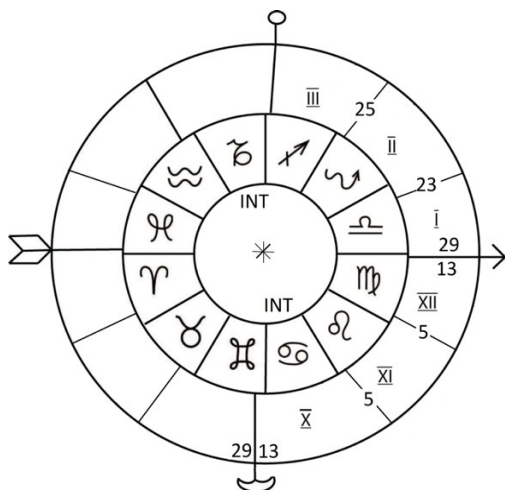


ÁNGULOS: Al momento, (solsticio de verano) el Sol está en la longitud 0 grados al medio día. La distorsión de las Casas en el norte y en el sur es mucho mayor que en los trópicos.

Obsérvese también que el día es mas largo en el polo norte y más corto en el polo sur.

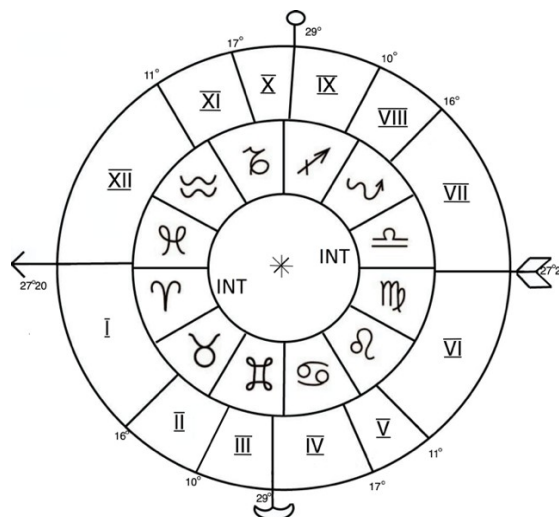
ESTUDIO: El esquema de las casas para Londres y para la Isla Bouvet el 7 de octubre de 1951.

LONDRES MEDIO DIA DEL 21 DE JUNIO



ISLAS BOUVET MEDIO DIA DEL 21 DE JUNIO

(INVERTIR LAS CASAS)



*

*N.E.: En el gráfico original, el evento en "Bouvet" tiene su Ascendente en Virgo. Pero, siguiendo la indicación "Invertir las casas" puesta entre paréntesis, el gráfico correspondiente a Bouvet, debe rectificarse por el gráfico que presentamos en esta traducción, donde se muestra: Ascendente, casa I, en Piscis, casa II en Tauro, casa III en Géminis, etc. (por la posición de la isla, muy al sur, la longitud de las casas es desigual con respecto a las longitudes iguales a la altura del paralelo 0), de acuerdo con las longitudes eclípticas de las casas, correctamente calculadas y que constan en el cuadro debajo del esquema levantado para la isla. Por esta razón la flecha ascendente/pisces – descendente/virgo y la posición de todas las casas se ha invertido en el gráfico rectificado.

TABLA DE CASAS - LONDRES













X	XI	XII	Asc.	II	II
					
29	5	5	19.13	23	25

TABLA DE CASAS - ISLA BOUVET

X	XI	XII	Asc.	II	III
					
29	17	11	27.20	16	10

Tiempo Sideral del 21 de junio 5 horas
57 minutos 10 segundos

Tiempo del Noreste Tabla Longitud 5
horas 55 minutos 58 segundos

Error: - 1 minuto 32 segundos

Para el Sur S.T. añadir 12 horas

Por lo tanto S.S.T. para la Isla Bouvet
17 horas 55 minutos 38 segundos